

# DIVERSAMENTE FIGHI



Open data, accessibilità e neogeografia. Verso un navigatore sociale del Comune di Roma?



# ACCESSABILITY: DA DOVE PARTIAMO

https://www.comune.roma.it/pcr/it/osservatorio\_accessibilita.page
Cerca

[Home](#) [Mappa](#) [Guida alla navigazione](#)

**Area Riservata**

Accesso Utente

Il Tuo Profilo

Identificazione al Portale

Servizi Online

**Il Campidoglio**

Sindaco

Giunta Capitolina

Assemblea Capitolina

Relazioni Internazionali

Storia e Monumenti

**Sezioni del portale**

Struttura Organizzativa

Poteri sostitutivi in caso di inerzia

Municipi

Organigramma

Deliberazioni e Atti

Amministrazione Trasparente

Albo Pretorio on-line

Servizio notificazione, deposito e pubblicità legale atti

Atti di notifica

**Ricerca**

Scegli il municipio

Tipo struttura

Nome struttura

Indirizzo  CAP

qualsiasi segnalazione, commento o chiarimento scrivere a [osservatorio.disabilita@comune.roma.it](mailto:osservatorio.disabilita@comune.roma.it)

**Dettaglio Struttura**

**Villa Borghese**

**Tipologia struttura:** Parchi e giardini

**Indirizzo:** Piazzale Flaminio Piazza Sienkiewicz, 00198

**Municipio:** II

La villa presenta più accessi carrabili raggiungibili dai possessori di contrassegno. La villa racchiude al suo interno edifici, sculture, monumenti e fontane, contornati da alberi secolari, laghetti, giardini all'italiana e grandi spazi liberi, realizzati con grande cura. I viali della Villa sono per lo più pavimentati in asfalto, alcune aree presentano dei vialetti in ghiaia, come in prossimità del Giardino del lago, dove su Viale dell'Aranciera è ubicato un servizio igienico accessibile. Aree gioco per i bambini sono collocati in Via Goethe, in Via San Paolo del Brasile, in Largo Santander e in Piazza Napoleone I. Sono presenti dei punti di richiesta SOS. Non ci sono percorsi e mappe tattili per disabili visivi. Accesso disabili: per poter accedere con il proprio mezzo all'interno di Villa Borghese è richiesto un permesso di ingresso. Sono presenti mezzi di trasporto nelle vicinanze. Vi sono parcheggi riservati ai possessori di contrassegno entrando da Piazza Sienkiewicz.

**Area ingresso**

**Arredo urbano**

**Circolazione orizzontale**

**Cortili/giardini**

**Parcheggi esterni**

**Percorso pedonale esterno**

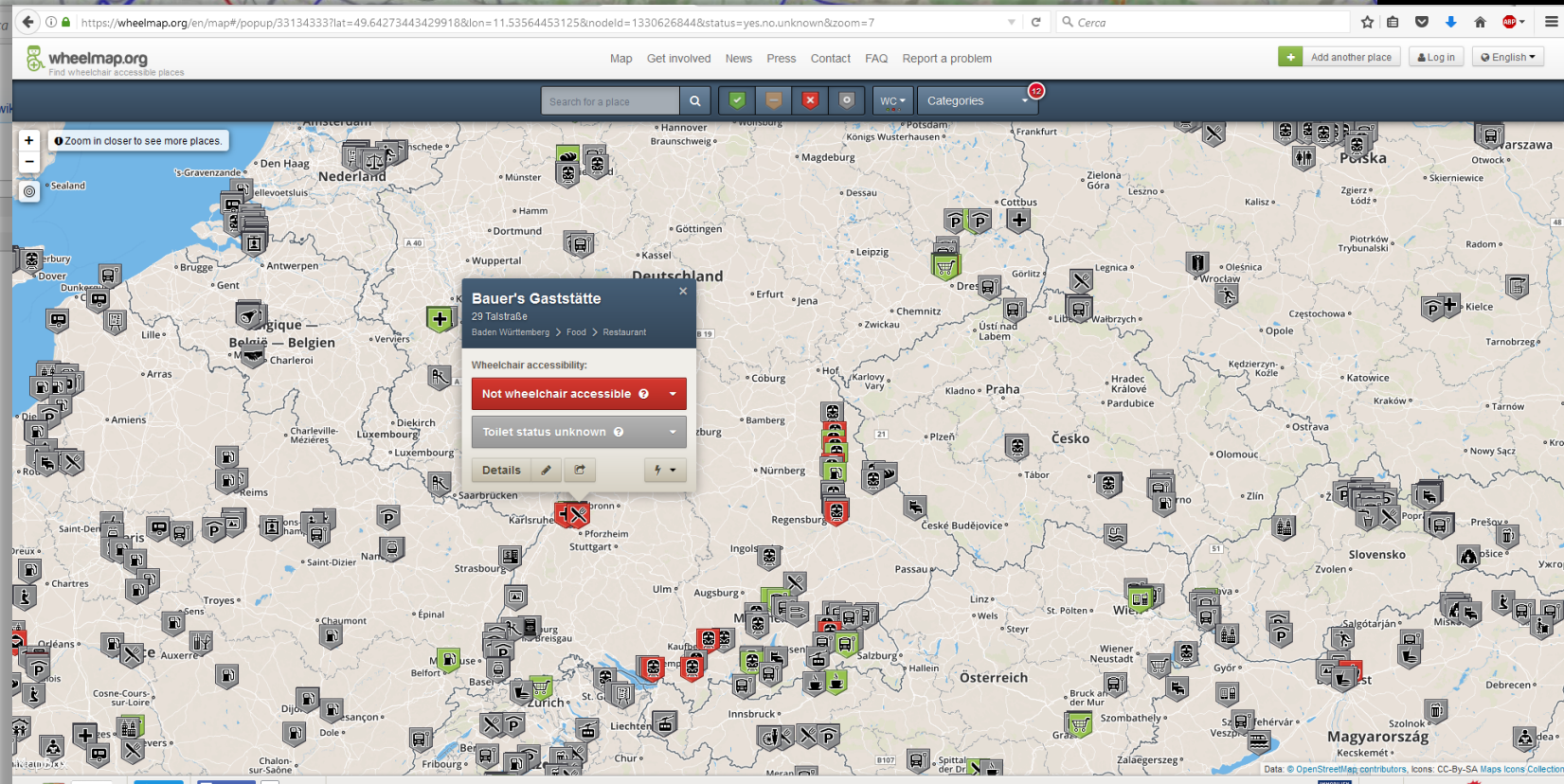
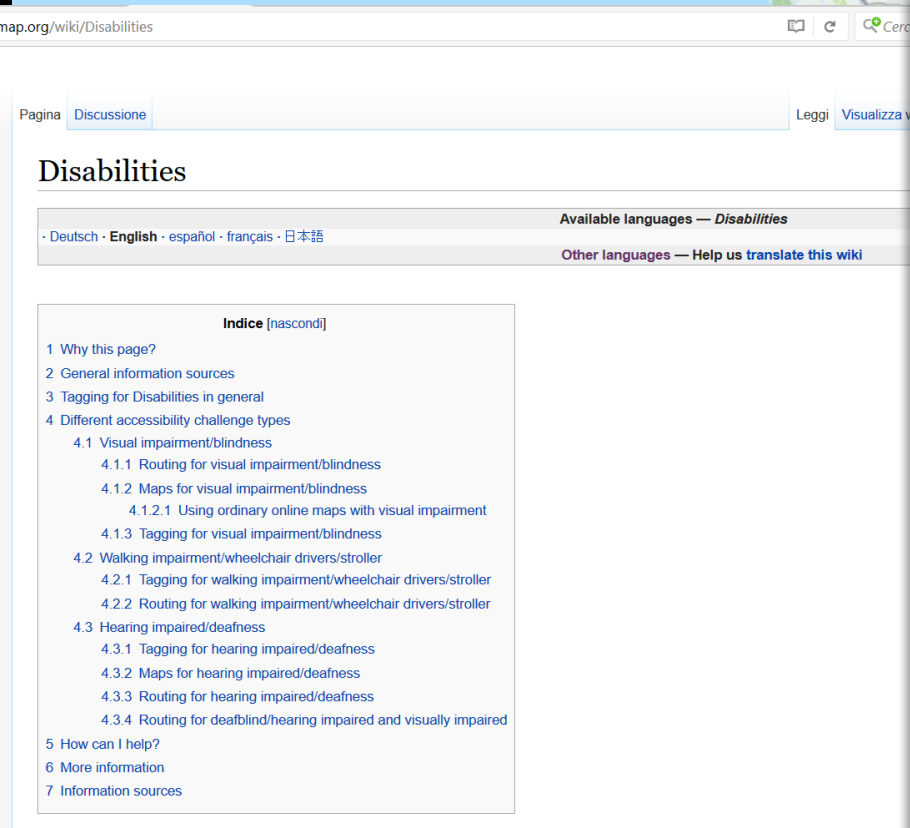
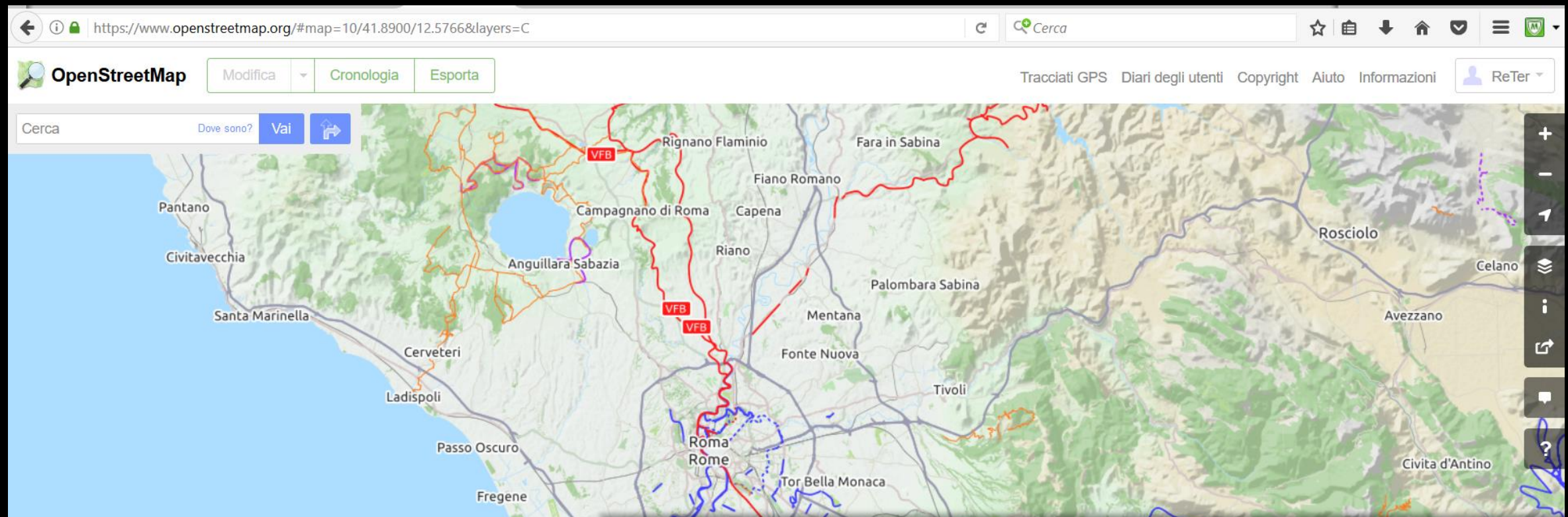
**Servizi igienici/attrezzature**

**Trasporti**

5198	<a href="#">WC Portico Maggiore</a>	IX	144	Piazzale dell'Agricoltura
5199	<a href="#">WC Salita del Pincio</a>	I	185	Porta Maggiore
5200	<a href="#">WC Via Carlo Felice</a>	I	187	Salita del Pincio
5201	<a href="#">WC Via Clivio Portuense</a>	I	185	Via Carlo Felice
5202	<a href="#">WC Via Valle delle Camene</a>	XI	153	Via Clivio Portuense
5203	<a href="#">WC Via Zanardelli</a>	I	184	Via Valle delle Camene
5204	<a href="#">WC Via dei Rogazionisti</a>	I	186	Via Zanardelli
5205	<a href="#">WC Via dell'Umanesimo</a>	VII	182	Via dei Rogazionisti
5206	<a href="#">WC Via delle Terme di Diocleziano</a>	IX	144	Via dell'Umanesimo
5207	<a href="#">WC Viale De Coubertin</a>	I	185	Via delle Terme di Diocleziano
5208	<a href="#">WC Viale Giulio Cesare</a>	II	196	Viale De Coubertin
5209	<a href="#">WC Viale Manlio Gelsomini</a>	I	192	Viale Giulio Cesare
5210	<a href="#">WC Viale Mazzini</a>	VIII	153	Viale Manlio Gelsomini
5211	<a href="#">WC Viale Tor di Quinto</a>	I	195	Viale Mazzini
5212	<a href="#">WC Viale dei Gelsomini</a>	XV	191	Viale Tor di Quinto
5213	<a href="#">WC Villa Borghese</a>	I	154	Viale dei Gelsomini
5214	<a href="#">WC Villa Celimontana</a>	I	100	Villa Borghese (Giardino del Laghetto)
5215	<a href="#">WC Villa Doria Pamphili</a>	I	184	Villa Celimontana
5216	<a href="#">WC Amoroso</a>	XII	100	Via Aurelia, 327
5217	<a href="#">WC Frattini</a>	XV	191	Via Luigi Amoroso
5218	<a href="#">WC Primoli</a>	XI	149	Via Pietro Frattini
5219	<a href="#">Zara (piccolo) - Via del Corso</a>	III	137	Piazza Giuseppe Primoli
5220	<a href="#">Zara - Galleria Alberto Sordi</a>	I	186	Via del Corso 189
5221	<a href="#">Zara - Largo Chigi (ex La Rinascente)</a>	I	186	Piazza Colonna 357
5222	<a href="#">borghesiana</a>	I	187	Largo Chigi, 2
		VI	133	largo monreale



# CROWDSOURCING & DISABILITY: OpenStreetMap e Wheelmap



<https://www.openstreetmap.org>

<https://wheelmap.org>



# SOFTWARE & DISABILITY: Navigatori sociali

OpenRouteService

Capitol Square, Capitol Square  
00186 Rome, Lazio, Italy

Santa Maria in Portico in Campitelli,  
Piazza di Campitelli  
00186 Rome, Lazio, Italy

add waypoint

5 m 28 s 460 m 1.8 m 0 m

41% Road 16% Street 28% Footway 13% Steps  
41% Other 16% Asphalt 41% Cobblestone  
92% 1-3%

Route instructions

Capitol Square Capitol Square  
Rome, Lazio

Head (west) 42 m

Go straight forward onto Cordonata

OpenRouteService

Capitol Square, Capitol Square  
00186 Rome, Lazio, Italy

Santa Maria in Portico in Campitelli,  
Piazza di Campitelli  
00186 Rome, Lazio, Italy

add waypoint

Why is it routing this way?

12 m 22 s 930 m

46% Street 53% Footway  
53% Other 46% Asphalt  
96% 1-3%

Route instructions

Capitol Square Capitol Square  
Rome, Lazio

Head (unknown) 56 m

Drive straight forward onto Via del Campidoglio

OpenRouteService

Accessibility Analysis

We are currently experiencing difficulties on our servers in regards to the accessibility analysis. Minutes settings greater 15 won't be processed. Please note that the interval has to be at least 1 minute smaller than the minutes settings.

Isochrone method: Recursive Grid

Select minutes: 15

Isochrone intervals in minutes: 3

analyze

Parione San Eustachio Regola Auditorium of Hadrian Monti Trastevere Tevere Campitelli Tempio di Augusto Cryptoportico Neroniano

<http://openrouteservice.org/>



Google My Business search results for "centri commerciali roma".

**Galleria Commerciale Porta di Roma** 4.3 (2,346 recensioni Google)

Indirizzo: Via Alberto Lionello, 201, 00139 Roma  
 Telefono: 06 8707 4217  
 Orari: Oggi aperto - 10-22

Orari con il maggior numero di visite: **Sabato**

Organizza la tua visita: Permanenza media: 1-2,5 ore

Riepilogo recensioni: **4.3**

**Renditi visibile sulle mappe**

Le informazioni verificate sulla tua attività possono essere visualizzate in Maps, permettendo così ai clienti di trovare indicazioni utili per raggiungerti. Puoi anche mettere a disposizione dati di contatto, valutazioni e recensioni sulla tua attività.

360-degree virtual tour of Galleria Commerciale Porta di Roma.

Paolo Parrella, DIO 2016

Data dell'immagine: dic 2016. Le immagini potrebbero essere soggette a copyright. Termini Privacy

**Google business view**

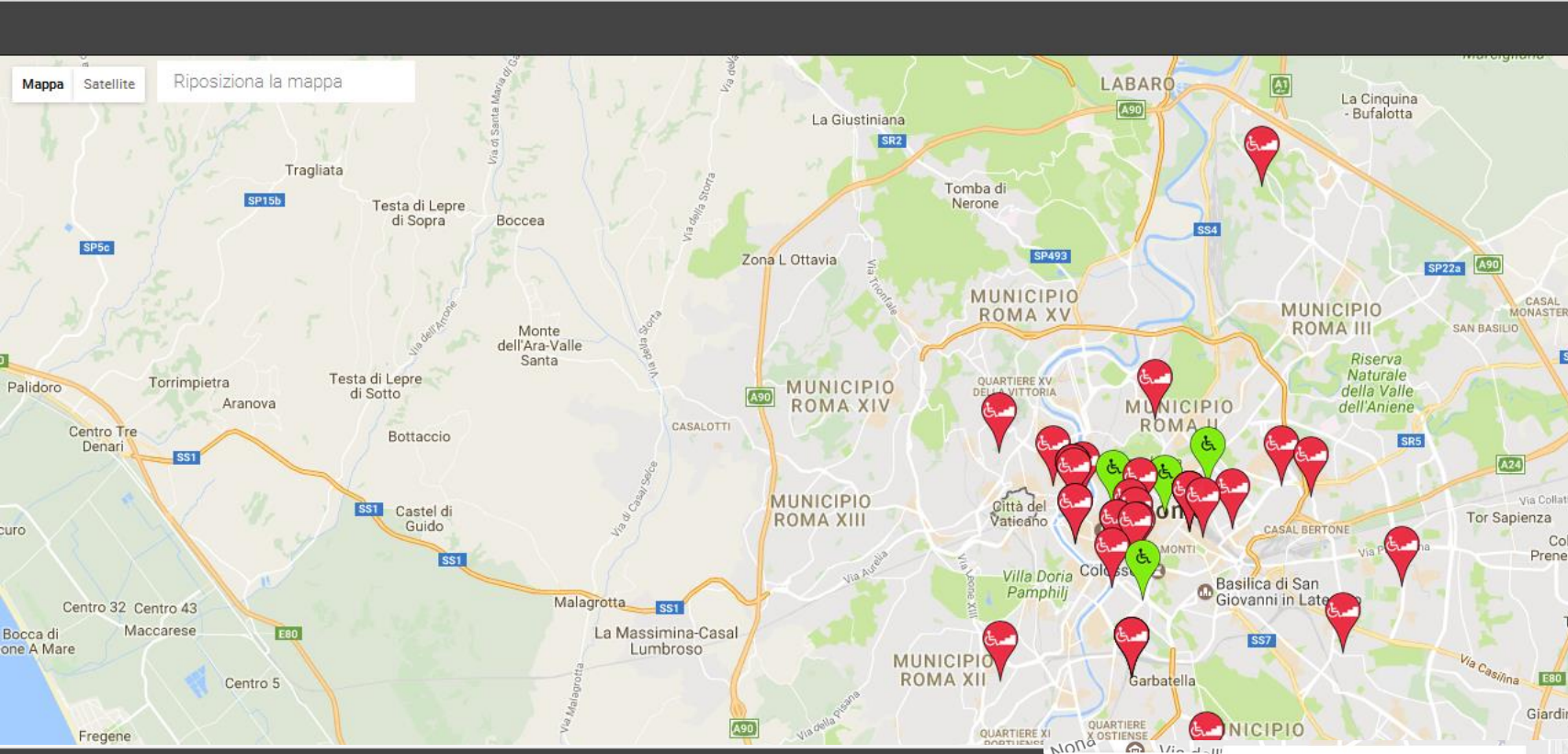
Map data ©2017. Termini e condizioni d'uso. Segnala un errore nella mappa

**DOVE SIAMO STATI E DOVE SIAMO DIRETTI**

Le aree blu sulla mappa mostrano dove Google ha raccolto immagini per Street View. Aumenta lo zoom per visualizzare maggiori dettagli o esamina questi contenuti con i nostri siti web e applicazioni. L'elenco mostra dove siamo diretti prossimamente. Seleziona un paese da esplorare.




# CROWDSOURCING & DISABILITY: Ass. Luca Coscioni



Via plebiscito scalino

TITOLO	Via plebiscito scalino
DESCRIZIONE	No scivolo
INDIRIZZO	Via del Plebiscito, 118 Roma Città Metropolitana di Roma Lazio Italia
COMUNE	Roma
ALTRO	
RILEVAZIONE DEL SEGUITO	
STATO	Aperta



Via Veneto prima e dopo

Mostra dettagli  
 Link diretto all'immagine  
 Foto post intervento

ASSOCIAZIONE LUCACOSCIONI

TITOLO	Via Veneto prima e dopo
DESCRIZIONE	Il Tribunale di Roma, con sentenza n. 4929 emessa il 05/03/12, in accoglimento del ricorso promosso dall'Associazione Luca Coscioni, ha condannato il Comune di Roma a rendere accessibili alle persone disabili i marciapiedi corrispondenti alle fermate degli autobus ubicate in Via Cernaia, Passeggiata di Ripetta, Piazza Fiume, Via Veneto e via dei Cerchi. Per saperne di più riguardo le azioni dell'Associazione VCoscioni per l'abbattimento delle barriere architettoniche vai a questo link <a href="http://bit.ly/RxeiYx">http://bit.ly/RxeiYx</a>
INDIRIZZO	Via Veneto, Roma



# CROWDSOURCING & DISABILITY: Movadibilia

The screenshot shows the website [www.movidabilia.it/luoghiaccessibili/](http://www.movidabilia.it/luoghiaccessibili/). The header includes the logo "mo vidadibilia SPAZI SENZA BARRIERE" and navigation links: HOME, CHI SIAMO, LUOGHI ACCESSIBILI E BARRIERE ARCHITETTONICHE, BANDI&CONCORSI, SOSTIENICI, PARTNERS, NEWS, CONTATTI, SERVIZIO LEGALE, MEDIA, #ACCESSIBILITYSCOOL. The main content area is titled "Luoghi Accessibili e barriere architettoniche" and features a map of Lecce with various accessibility icons. A text box next to the map reads: "Lecce - Luoghi accessibili per disabilità varie e di interesse" by Piersoft. It describes a map created during a hackathon in 2014, updated in 2016, to help identify accessible locations in Lecce. A red banner at the top of the map says "Problema nella risposta".

This screenshot shows a map view of the website with a pop-up window for "Dèjà Vu Lounge Bar". The pop-up contains several images: a person smiling, the interior of the lounge bar, and a logo. The map background shows streets in Lecce, including Via Giuseppe Mazzini, Via Cosenza, Via Catanzaro, Via Biadene, Via Pescara, Via Ancona, Via Bari, Via Fagnano, Via Verona, Via Pisa, Vico 1° Caraccio, and Vico 2° Caraccio. A blue accessibility icon is visible on the map near the bar's location.

[www.movidabilia.it](http://www.movidabilia.it)

<http://accessibilityiscool.movidabilia.it/>

The screenshot shows the "Contatti" (Contacts) page of the website. It features a group photo of seven people, four men and three women, standing together. They are wearing white t-shirts with the "diversamente figo" logo. The website header and navigation menu are visible at the top.

The screenshot shows a product page for "DIVERSAMENTE FIGO DONNA" t-shirts. The price is listed as 15,00€. There are dropdown menus for "TAGLIA" (Choose an option) and "COLORE" (Choose an option). A "CONTRIBUISCI" button is visible. The page includes a "Descrizione prodotto" section with images of the t-shirt. On the right side, there is a social media feed showing a post from "Movidabilia" with the text: "Finalmente weekend! Quale momento migliore per essere COOL? Scattate una foto in un locale accessibile e usate l'hashtag #accessibilityiscool, aiutateci a mappare i luoghi più COOL e accessibili d'Italia! #movidabilia".



# CROWDSOURCING, SOFTWARE & DISABILITY: il futuro



## i-SCOPE Crowdsourcing

Crowdsourcing is a new business model, made possible thanks to the internet and to the development of Information and Communication Technologies (ICT). In such a new model, a company delegates a part of the design, making or developing part of a product or a service, to an unorganized crowd.

i-SCOPE project is about creating services for Smart Cities, thus it is important to do crowdsourcing, not just to get more information at a lower cost and faster, but also to make the project known to the public and to be able to involve inhabitants. A city in fact, cannot be smart if its citizens aren't smart, in the meaning of using ICT technologies, and having the desire to collaborate, share and actively participate to public matters.

The challenge of a Smart City is to be able to enhance and effectively integrate the new "digital space of the city" with solutions and tools so as to achieve that civic empowerment, which is the real objective of the smart city. A reality made not only of roads, buildings and physical infrastructure, but a city connected, networked, where the measure of "smartness" is given by a different perception of quality of life, to which inhabitants contribute with their daily actions.

<http://www.iscopeproject.net/om>



# GEOBLOGGING & DESIGN FOR ALL: <http://www.geoblog.it/romap/>

[www.geoblog.it/romap/](http://www.geoblog.it/romap/)

← → ↻ ⓘ www.geoblog.it/romap/ ☆ ↻ 🔍

Mappa Satelliti GEOLOC + INFO + CERCA

TORRESINA

MUNICIPIO ROMA XIV

QUARTIERE XIV TRIONFALE

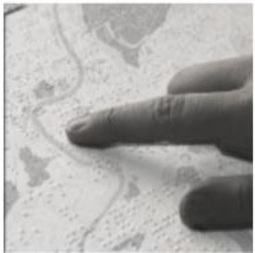
Parco Regionale Urbano del Pineto

PRIMAVALLE

MUNICIPIO ROMA XIII

STORIE

### Elio\_con Benigni



▶ 0:00

Il progetto *Roma vista dai ciechi* è il primo tratto di una strategia d'innovazione sociale tesa a *Scrivere storie nelle geografie, per una mappa esperienziale della città*, realizzato da Urban Experience con il sostegno della Fondazione Roma-Arte-Musei.

Roma vista dai ciechi

MUNICIPIO ROMA II

MUSEI DI VILLA TORLONIA

TERME DI DIOCLEZIANO

SAPIENZA UNIVERSITÀ DI ROMA

RIONE V PONTE

RIONE VI PARIONE

RIONE I MONTI

RIONE XV ESQUILINO

Fontana di Trevi

Palazzo del Quirinale

Pantheon

Basilica Papale di Santa Maria Maggiore

Campo de' Fiori

Piazza Venezia

Altare della Patria

Foro Romano

Domus Aurea

Colosseo

Palatino

Basilica di San Clemente

Orto Botanico

Ponte Sisto

Basilica di Santa Maria in Trastevere

Villa Doria Pamphili

Map data ©2017 Google. Termini e condizioni d'uso. Segnala un errore nella mappa.



**RETE**

rete e territorio